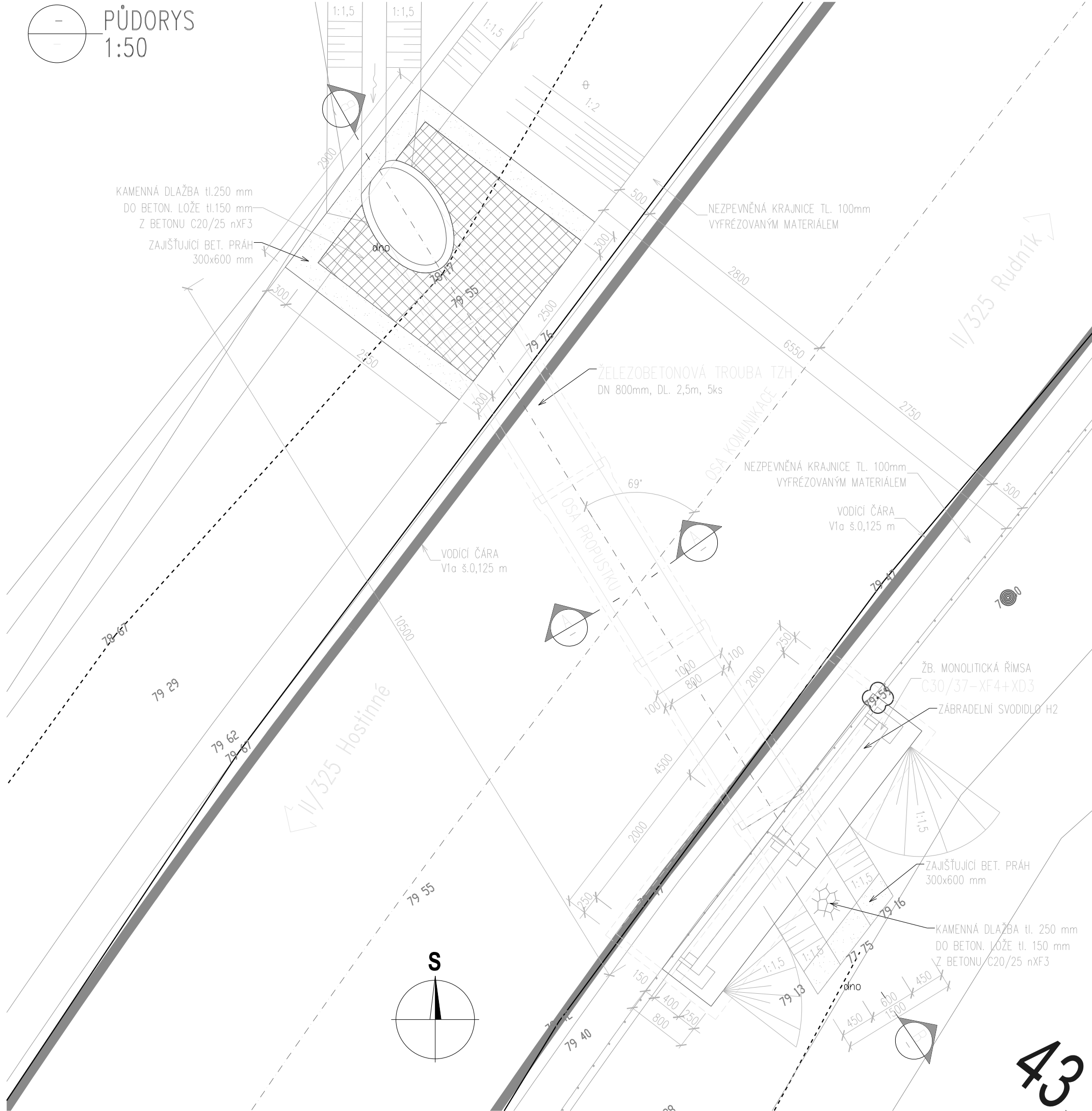


– PŮDORYS  
1:50



LEGENDA – STÁVAJÍCÍ STAV:  
STÁVAJÍCÍ STAV  
HRANICE PARCEL DLE KATASTRÁLNÍ MAPY  
PARCELNÍ ČÍSLO DLE KATASTRÁLNÍ MAPY  
111/38

LEGENDA INŽENÝRSKÝCH SÍTÍ:

VODOVOD

LEGENDA – NAVRHOVANÝ STAV:

NAVRHOVANÝ STAV

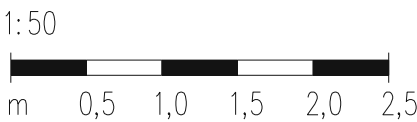
POZNÁMKA:

– PŘESNOST VYTČENÍ A PŘÍPUSTNÉ ODCHYLKY JSOU DÁNY:  
ČSN 73 04 22  
ČSN 01 34 19  
TKP KAPITOLA 1., PŘÍLOHA č.9  
TKP KAPITOLA 18. A SOUVISEJÍCÍ

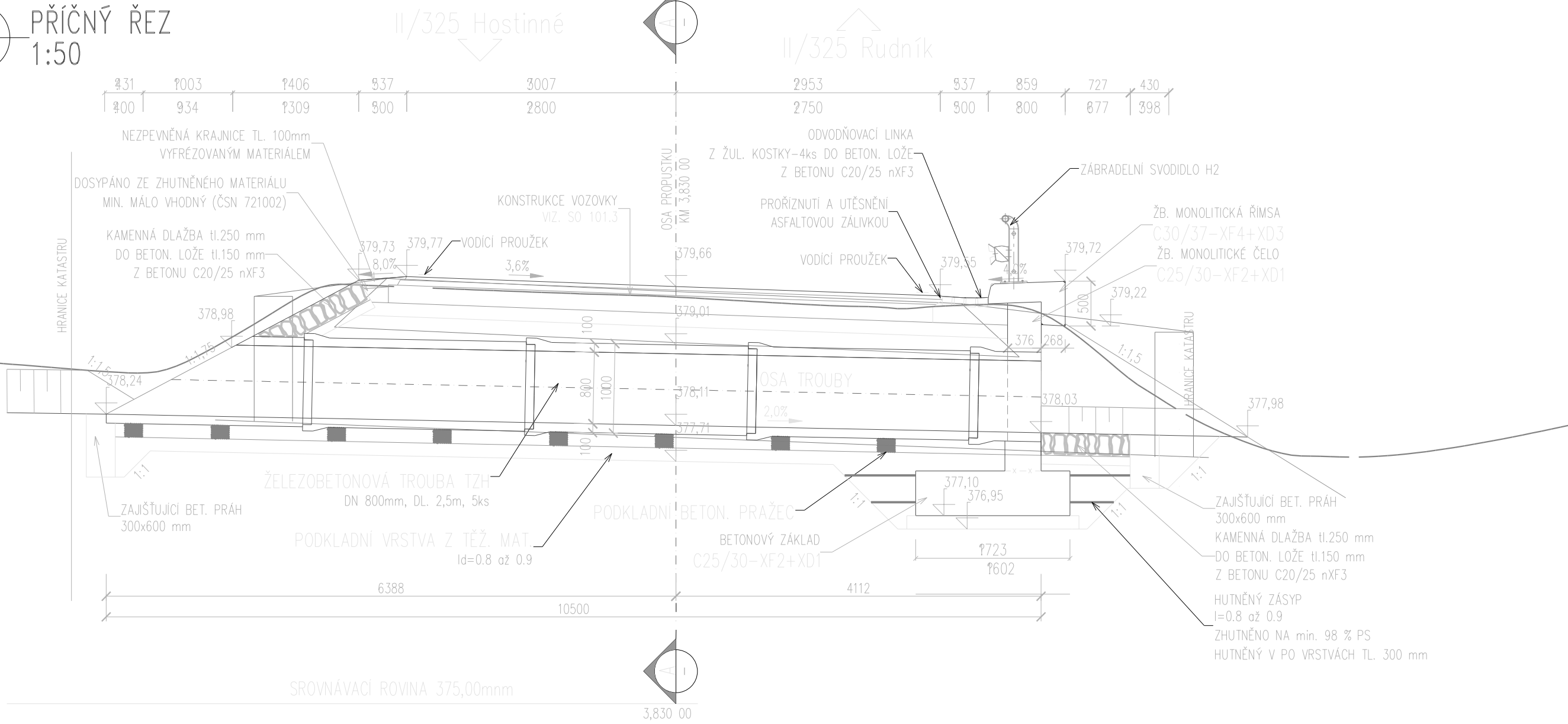
POUŽITÉ DRUHY BETONŮ:

PODKLADNÍ + VÝPLŇOVÝ BETON C 8/10  
PODKLADNÍ BETON ZÁDLAŽEB C 20/25nXF3  
ŽB. ČELO C 25/30–XF2+XD1  
ŽB. ZÁKLAD C 25/30–XF2+XD1  
ŽB. ŘÍMSA C 30/37–XF4+XD3  
BETONOVÉ PRAHY C 25/30–XF4  
SPÁROVÁNÍ DLAŽEB M 25–XF4

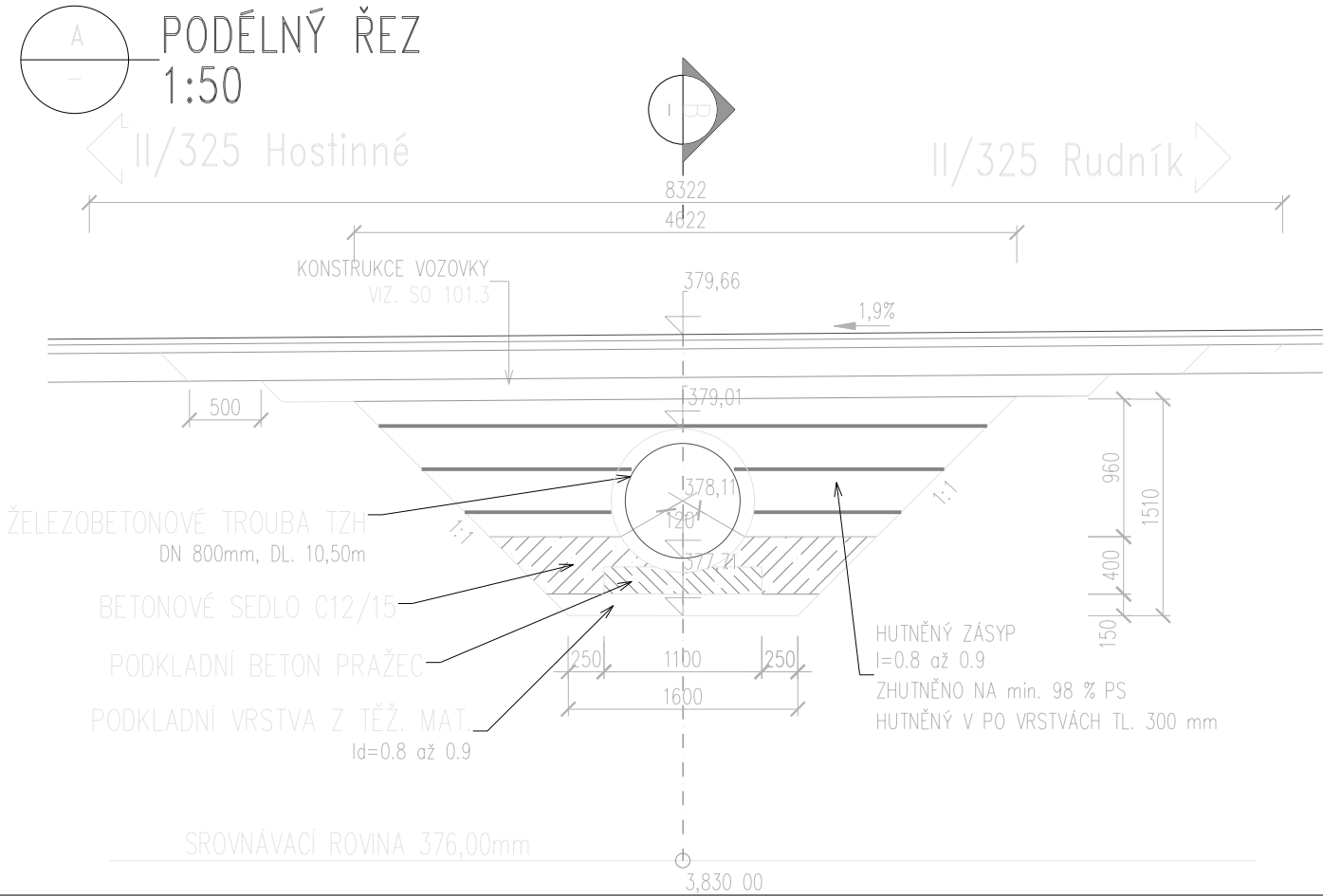
MĚŘÍTKO:



– PŘÍČNÝ ŘEZ  
1:50



– PODÉLNÝ ŘEZ  
1:50



SPRÁVCE KOMUNIKACE:



ÚDRŽBA SILNIC  
Královéhradeckého kraje a.s.

ÚDRŽBA SILNIC  
Kutnohorská 59  
Hradec Králové - Plačice 500 04  
uskhk@uskhk.eu

<div>OBJEDNATEL:</div> <div></div> <div>KRÁLOVÉHRADECKÝ KRAJ</div> <div>Královéhradecký kraj Plovovské náměstí 1245 500 03 Hradec Králové</div>	<div>NÁZEV AKCE:</div> <div>II/325 Hostinné – Rudník – etapa II. - km 2,867 – 4,920</div>
	<div>ČÁST / STAVEBNÍ OBJEKT:</div> <div>S0 101.3 - KOUNIKACE km 3,560 - 4,887</div>
	<div>PŘÍLOHA:</div> <div>PŘÍČNÝ PROPUSTEK KM 3,830 00</div>

<div>ZHOTOVITEL:</div> <div></div> <div>M - PROJEKCE s.r.o. Resslova 956 500 02 Hradec Králové www.m-projekce.cz</div>	<div>ZODP. PROJEKTANT:</div> <div>Ing. P. HÁJEK</div>	<div>PARÉ:</div>					
	<div>VYPRACOVAL:</div> <div>Ing. L. KOPEČEK</div>						
	<div>KONTROLA:</div> <div>Ing. V. BŘICHNÁČ</div>						
	<div>MĚŘÍTKO:</div> <div>1:50</div>		<div>Č. ZAKÁZKY:</div> <div>20-011-01</div>	<div>STUPEŇ:</div> <div>DSP+PDPS</div>	<div>DATUM:</div> <div>3/2020</div>	<div>ČÁST:</div> <div>C.3</div>	<div>PŘÍLOHA:</div> <div>2.11.</div>